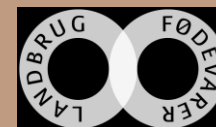


Resultater fra workshoppen om lokal interessentinddragelse

Blåt Fredriftsforum den 20. september 2019

Flemming Gertz og Irene Wiborg

SEGES



Dagen

Deltagere på dagen:

- KL
- KTC
- Limfjordssekretariatet
- DI
- Sportsfiskerne
- Danske Vandløb
- LF
- SEGES
- KU
- AU

(der var flere tilmeldte der måtte melde afbud pga valget)

SEGES

Program

Workshop om fremtidens vandforvaltning den 9. maj 2019

SEGES inviterer i regi af EU projektet Water Co-Governance til en workshop om fremtidens vandforvaltning.

Deltagere er medlemmer af Blåt Fremdriftsforum og særligt inviterede
Mødet finder sted hos KL Weidekampsgade 10, København S den 9. maj 2019 kl. 10-15
Svar udbedes senest den 26. april 2019 til Britt Ravn: bhr@seges.dk

Program

09.30 - 10.00 Ankomst + Kaffe og brød

10.00 - 10.10 Velkomst

10.10 – 10.20 Videnskabelig vinkel /v Professor Henrik Vejre, KU

10.20 – 10.30 Vandforvaltningsændring i Irland – erfaringer /v Flemming Gertz, SEGES

10.30 – 11.30 Alle interessenter bidrager med forventninger og ønsker til en fremtidig vandforvaltning

11.30 – 12.30 Frokost

Gruppearbejde med hjælp fra Aarhus Universitet og Københavns Universitet til at facilitere processen.

12.30 – 12.40 Oplæg til gruppearbejde

12.40 – 13.30 Gruppearbejde

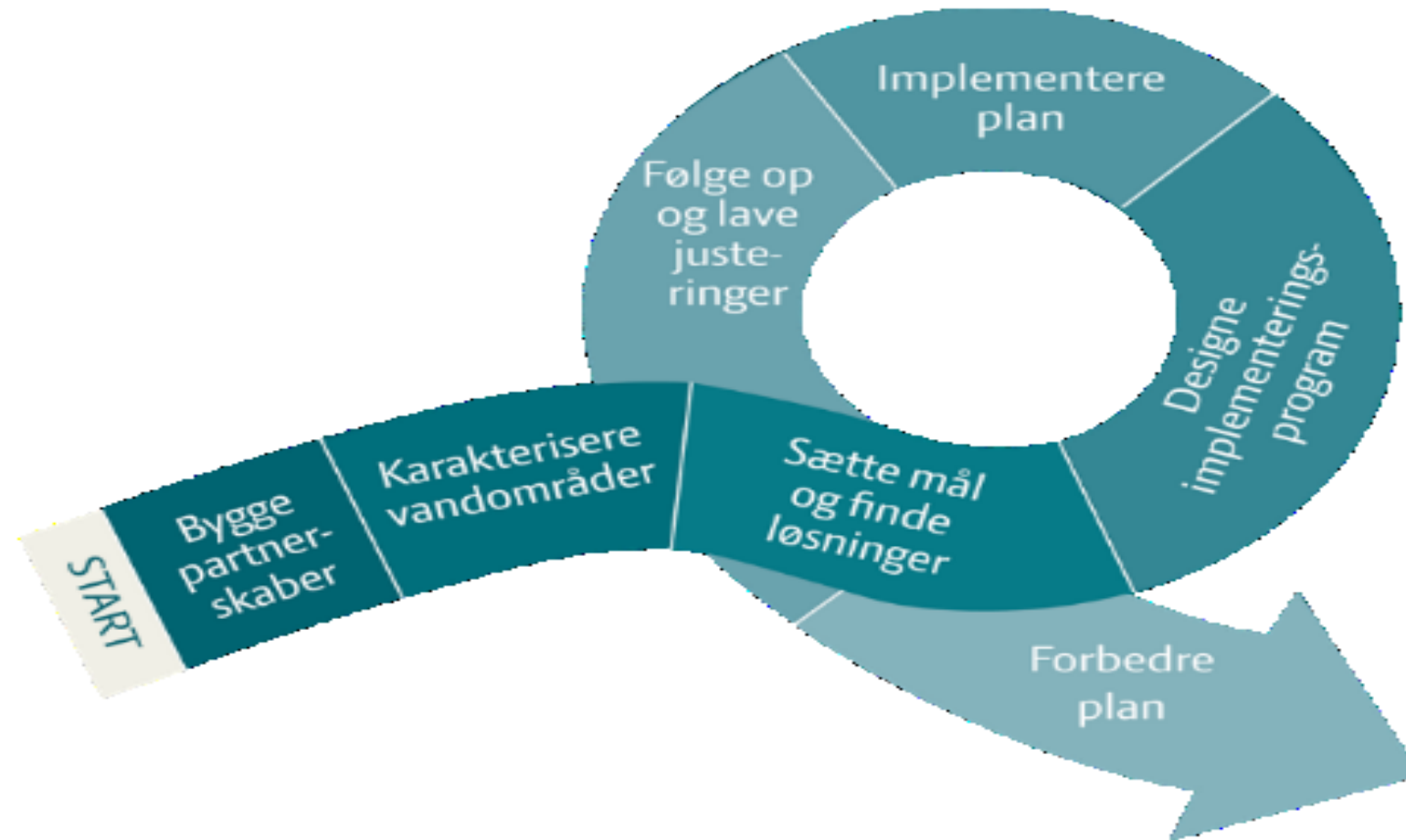
13.30 – 14.00 Plenum

14.00 – 14.30 Gruppearbejde

14.30 – 14.50 Plenum og opsummering

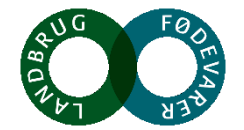
14.50 – 15.00 Afslutning og videre forløb

Drøftelse af hvor og hvordan aktører kan inddrages i vandplanarbejdet



	vandløb		fjorde		søer		grundvand		Opland stoftransport	
	nationalt	Lokalt/ regionalt	nationalt	Lokalt/ regionalt	nationalt	Lokalt/ regionalt	nationalt	Lokalt/ regionalt	nationalt	Lokalt/ regionalt
Karakterisere	KU LF DSF DV AU KTC SEGES	LF DSF* DV KL/K SEGES	LF DSF AU KTC SEGES	LF DSF* DV SEGES	KU LF DSF	KU LF DSF* KL/K	KU LF SEGES	LF KL/K SEGES	KU DSF SEGES	KU LF KL/K SEGES
Sætte Mål	LF DSF DV AU KTC	LF DSF* DV KL/K SEGES	LF DSF DV AU SEGES	LF DSF* DV SEGES	LF DSF DV	LF DSF* DV KL/K	LF DV	LF DV KL/K	DSF	LF KL/K
Finde løsninger	KU LF DSF DI DV AU KTC, KL/K SEGES	KU LF DSF DV KL/K SEGES	KU LF DSF DI AU SEGES	KU LF DSF KL/K SEGES	KU LF DSF DI KL/K	KU LF DSF KL/K	LF DI KL/K SEGES	LF DI KL/K SEGES	KU LF DSF DI KL/K SEGES	KU LF DSF DI KL/K SEGES
Implementere	KU LF DSF AU	KU LF DSF DI**	LF DSF AU	LF DSF DI** KL/K SEGES	LF DSF DI** KL/K SEGES	LF DSF DI** KL/K	LF DI** KL/K SEGES	LF DI** KL/K SEGES	KU LF DSF DI KL/K SEGES	KU LF DSF DI DV KL/K SEGES

DSF*: Bidrage med oplysninger
DI**: Spildevand



Inputs til: Bygge partnerskaber og Karakterisering

- Vigtigt lokal viden/ lokale data inddrages. Der opleves at der er fejl i nationale data. Der findes historisk lokal viden der bør findes frem.
- Der bør igen ses på hvilke vandløb der skal indgå i vandplanerne.
- De hidtidige vandråd har ikke været tilstrækkeligt lokalt forankrede. Man bør længere ned i skala for at sikre at lokal viden reelt er til stede og for at skabe reelt ejerskab til arbejdet. kan evt. organiseres ved at der etableres ”undervandråd”
- Der bør oprettes en form for forum for videndeling der bidrager med viden på lidt højere niveau – fx på regionalt niveau?
- Der bør være en form for ”stats-check” forud for at den lokale viden inkluderes i det videre vandplanarbejde.

Inputs til: Mål og løsninger

- Der bør ses på hvad der er muligt for den konkrete recipient. Dette vil bl.a. afhænge af recipientens status.
- Det blev drøftet hvem der sætter mål. Staten har en vigtig rolle og det overordnede ansvar, regionale enheder kan med fordel få en rolle, viden om det faktiske potentiale er ofte langt bedre i kommunerne, i samarbejde med interessenterne -> de skal kunne bidrage aktivt.
- Ift. løsninger så bør der være mulighed for at tage udgangspunkt i et bredt virkemiddelkatalog. Her bør man sikre at man lokalt kan indtænke klima-løsninger
- Når mål og løsninger er definerede, bør der være et statsligt check af at disse er tilstrækkelige til at nå vandplanmålene

Inputs til: Implementere plan

- Implementering skal ske i ID15 skala i en multifunktionel tænkning

Der blev set forskelligt på flere dele

- Stor interesse for at bidrage i vandplanprocessen og det på flere niveauer
- Processen indikerede at det at få diskuteret en god struktur kræver tid

- Mere viden fra dagen er tilgængelig til videre proces

Erfaringer fra Irland

- 1. runde VRD: Ingen ejerskab/ "one size fits all"
- 2018 ny forvaltningsstruktur hvor tilgangen er samspil og samarbejde/ fokus på "right measure at right place"
 - Det tog 1 til 2 år at udvikle forvaltningsstrukturen mellem ministerier, forvaltninger og interessenter

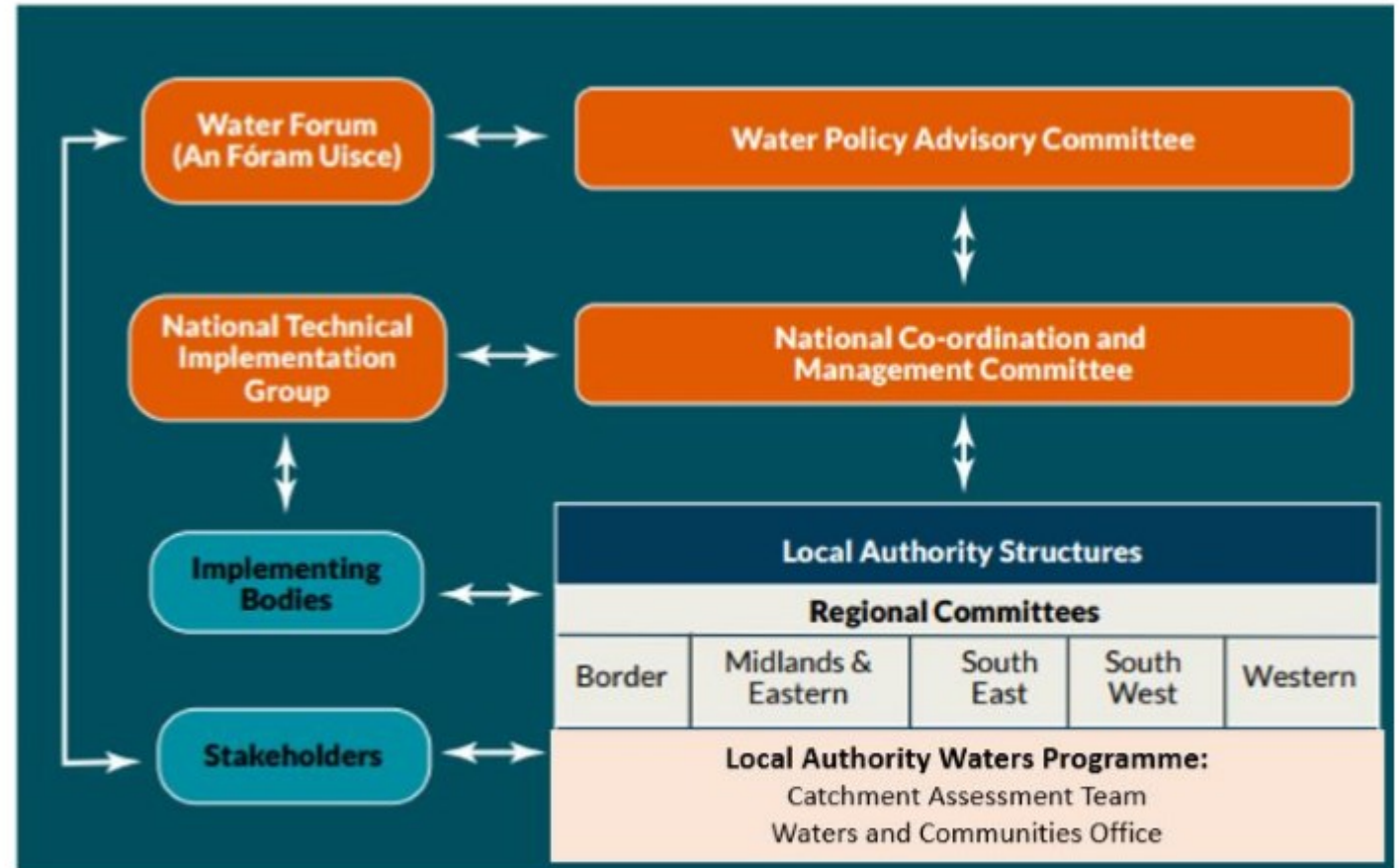
Stronger collaborative governance

Lokale myndighed

- Catchment Assessment Team
- Waters and Communities Office

Landbrugsrågivere

- ASSAP advisors (Agricultural Sustainability Support and Advisory Program)
- The Local Authority Waters Programme coordinates the efforts of local authorities and other public bodies



Fortsat opfordring

Det er vores klare opfattelse, at der blandt langt størstedelen – hvis ikke alle – interessenterne i Blåt Fremdriftsforum er enighed om, at der er behov for bedre og mere lokal inddragelse. Og det er, bortset fra en ny vandrådsrunde, ikke just lokal inddragelse, der lægges op til i arbejdsprogrammet.

Vi foreslår derfor, at der sker en yderligere involvering. Vi vil give et par forslag nedenfor, men foreslår desuden, at der hurtigst muligt inviteres til et fælles møde mellem miljøministeren og relevante aktører, hvor en realistisk drejebog for involvering aftales endeligt.

Lokal viden kan fremme helhedstænkning

Selve implementeringen af vandrammedirektivet kan og vil vi gerne hjælpe til med. Lokal viden kan bruges til at fremme helhedstænkning, så tingene gøres på en måde, som fremmer flere formål.

SEGES

Sportsfiskere og L&F til ny miljøminister: Involvér de lokale aktører mere

DEBAT

23. august 2019 kl. 3:45 | 0 kommentarer



L&F og Danmarks Sportsfiskerforbund er meget tilfredse med, at Lea Wermelin tidligere har betonet vigtigheden af at inddrage interessenter i løsningen af de grønne udfordringer. (Foto: Liselotte Sabroe/Ritzau Scanpix)

DEBAT

generation af vandplaner starter nu.
inddragelse af lokale
med opdateret viden og

skriver Thor Gunnar Kofoed og Verner W. Hansen.
Af Verner W. Hansen og Thor Gunnar Kofoed
Hhv. formand for Danmarks Sportsfiskerforbund
Land

FAKTA

Dette indlæg er alene udtryk for holdning. Alle indlæg hos Alti følger presseetiske regler.

Debatindlæg kan sendes til c...

KARRIERE



Nationalpark Nationalpark

Frist: 29/09-2019



Verdens Skove søg...

Frist: C...



Direktorat for Landskabst Aalborg kor

Frist: 27/09-2019



Næste skridt?

- Processen kræver noget tid
- Kræver at alle interessenter inddrages i set-up
- Skulle vi sætte os sammen og drøfte hvordan vi kan løfte opgave?
- Skal vi tage til Irland for at få inspiration?